



ПАСПОРТ ДОСТУПНОСТИ
объекта социальной инфраструктуры (ОСИ)
№ 1

1. Общие сведения об объекте

- 1.1. Наименование (вид) объекта: *Муниципальное бюджетное дошкольное образовательное учреждение Михайловский детский сад «Солнышко» Нижнегорского района Республики Крым*
МБДОУ Михайловский детский сад «Солнышко» Нижнегорского района Республики Крым,
- 1.2. Адрес объекта: 297115, Республика Крым, Нижнегорский район, с. Михайловка, ул. Черфаса д, 24
- 1.3. Сведения о размещении объекта
- отдельно стоящее здание 2 этажей, _____ кв. м
 - часть здания _____ этажей (или на _____ этаже), _____ кв. м
 - наличие прилегающего земельного участка да, нет; 13000 кв. м
- 1.4. Год постройки здания 1974 г., последнего капитального ремонта _____
- 1.5. Дата предстоящих плановых ремонтных работ: текущего 15.07.2021,
капитального
- 1.6. Название организации (учреждения), (полное юридическое наименование - согласно Уставу, краткое наименование):
Муниципальное бюджетное дошкольное образовательное учреждение Михайловский детский сад «Солнышко» Нижнегорского района Республики Крым
МБДОУ Михайловский детский сад «Солнышко» Нижнегорского района Республики Крым,
- 1.7. Юридический адрес организации (учреждения) 297115, Республика Крым, Нижнегорский район, с. Михайловка, ул. Черфаса д, 24
- 1.8. Основание для пользования объектом оперативное управление
- 1.9. Форма собственности государственная
- 1.10. Территориальная принадлежность муниципальная
- 1.11. Вышестоящая организация (наименование): *Управление образование, молодежи и спорта администрации Нижнегорского района Республики Крым*
- 1.12. Адрес вышестоящей организации, другие координаты: 297100, Республика Крым пгт. Нижнегорский, ул. Ленина, 11
- 2. Характеристика деятельности организации на объекте (по обслуживанию населения)**

- 2.1 Сфера деятельности, образование
- 2.2 Виды оказываемых услуг: реализация образовательной программы дошкольного образования, дополнительных общих развивающих программ; присмотр и уход за детьми
- 2.3 Форма оказания услуг: на объекте
- 2.4 Категории обслуживаемого населения по возрасту: дети
- 2.5 Категории обслуживаемых инвалидов:
- 2.6 Плановая мощность: посещаемость (количество обслуживаемых в день – 100 чел.), вместимость, пропускная способность -160 чел.
- 2.7 Участие в исполнении ИПР инвалида, ребенка-инвалида нет

3. Состояние доступности объекта

- 3.1 Путь следования к объекту пассажирским транспортом (описать маршрут движения с использованием пассажирского транспорта)-нет наличие адаптированного пассажирского транспорта к объекту - нет
- 3.2 Путь к объекту от ближайшей остановки пассажирского транспорта:
- 3.2.1 расстояние до объекта от остановки транспорта 700 м
- 3.2.2 время движения (пешком) 10 мин.
- 3.2.3 наличие выделенного от проезжей части пешеходного пути (да)
- 3.2.4 Перекрестки: нерегулируемые: регулируемые, со звуковой сигнализацией, таймером;
- 3.2.5 Информация на пути следования к объекту: акустическая, тактильная, визуальная;
- 3.2.6 Перепады высоты на пути: нет
Их обустройство для инвалидов на коляске: нет
- 3.3 Организация доступности объекта для инвалидов - форма обслуживания*

№ п/п	Категория инвалидов (вид нарушения)	Вариант организации доступности объекта (формы обслуживания)*
1.	Все категории инвалидов и МГН	ДУ
	в том числе инвалиды:	
2	передвигающиеся на креслах-колясках	ДУ
3	с нарушениями опорно-двигательного аппарата	ДУ
4	с нарушениями зрения	ДУ
5	с нарушениями слуха	ДУ
6	с нарушениями умственного развития	ДУ

* - указывается один из вариантов: "А", "Б", "ДУ", "ВНД"

3.4 Состояние доступности основных структурно-функциональных зон

№ п/п	Основные структурно-функциональные зоны	Состояние доступности, в том числе для основных категорий инвалидов*
1	Территория, прилегающая к зданию (участок)	ДП-В
2	Вход (входы) в здание	ДП-И ВНД-И
3	Путь (пути) движения внутри здания (в т.ч. пути	ДП-В

	эвакуации)	ВНД-И(с,г)
4	Зона целевого назначения здания (целевого посещения объекта)	ДП-И, ВНД-И(с,г)
5	Санитарно-гигиенические помещения	ДЧ-В
6	Система информации и связи (на всех зонах)	ДЧ-В
7	Пути движения к объекту (от остановки транспорта)	ДП-В

* Указывается: ДП-В - доступно полностью всем; ДП-И (К, О, С, Г, У) - доступно полностью избирательно (указать категории инвалидов); ДЧ-В - доступно частично всем; ДЧ-И (К, О, С, Г, У) - доступно частично избирательно (указать категории инвалидов); ДУ - доступно условно, ВНД - временно недоступно

3.5. Итоговое заключение о состоянии доступности ОСИ:

Объект признан частично доступным для некоторых категорий инвалидов в качестве безусловно обязательных мер требуется, прежде всего установить информацию об ОСИ у входа на территорию, организовать автостоянку.

Для обеспечения полной доступности объекта для инвалида с умственными нарушениями необходимо оборудовать санитарно-гигиенические помещения в каждом жилом блоке и для нестационарных клиентов и посетителей с установкой кнопки вызова персонала.

Для обеспечения полной доступности объекта для инвалидов с патологией опорно-двигательного аппарата требуется установка оградительных поручней на входной площадке главного входа, нормативных поручней на лестницах и вдоль стен.

Для обеспечения условной доступности объекта для инвалидов с нарушениями слуха необходимо выделить в зале не менее 5% специально оборудованных мест с возможностью усиления звука, а также организовать сурдоперевод при оказании услуг.

Для обеспечения частичной доступности объекта для инвалидов передвигающихся на креслах-колясках, требуется комплексное оборудование входа для инвалидов на креслах – колясках с установкой нормативного пандуса в левом креле здания с обеспечением информационного сопровождения от входа на территорию, установка бортиков на путях движения, а также требуется приобретение ТСП(лестничехода) и оказание ситуационной помощи от персонала.

Обеспечения доступности объекта для инвалидов с нарушением зрения на первом этаже может решаться путем оказания ситуационной помощи на всех зонах, что обеспечит условную доступность объекта; при комплексном развитии системы информации на объекте с использованием контрастных цветовых и тактильных направляющих на всех путях движения, в т.ч. на прилегающей территории, дублировании основной информации рельефно-точечным шрифтом и акустической информацией может быть достигнута полная доступность объекта для инвалидов с нарушением зрения.

4. Управленческое решение

4.1. Рекомендации по адаптации основных структурных элементов объекта

NN п/п	Основные структурно-функциональные зоны объекта	Рекомендации по адаптации объекта (вид работы)*
1	Территория, прилегающая к зданию (участок)	Не нуждается
2	Вход (входы) в здание	текущий ремонт
3	Путь (пути) движения внутри здания (в т.ч. пути	Индивидуальное решение

	эвакуации)	
4	Зона целевого назначения здания (целевого посещения объекта)	Индивидуальное решение
5	Санитарно-гигиенические помещения	Индивидуальное решение
6	Система информации на объекте (на всех зонах)	Индивидуальное решение
7	Пути движения к объекту (от остановки транспорта)	нет
8	Все зоны и участки	текущий ремонт

*- указывается один из вариантов (видов работ): не нуждается; ремонт (текущий, капитальный); индивидуальное решение с ТСР; технические решения невозможны - организация альтернативной формы обслуживания

4.2. Период проведения работ (2022-2027г)
 в рамках исполнения (План мероприятий по доступности объекта для инвалидов)
 (указывается наименование документа: программы, плана)

5. Особые отметки

Паспорт сформирован на основании:

1. Анкеты (информации об объекте) от "30 августа 2021 г.,
2. Акта обследования объекта: N акта _____ от "30 августа 2021 г.,
3. Решения Комиссии _____ от " _____ " _____ 20__ г.

УТВЕРЖДАЮ:

Заведующий МБДОУ

Михайловский детский сад

«Солнышко»

Т.Н. Вострикова

20 августа 2021 г.



АНКЕТА
(информация об объекте социальной инфраструктуры)
К ПАСПОРТУ ДОСТУПНОСТИ ОСИ

№ _____

1. Общие сведения об объекте

1.1. Наименование (вид) объекта Муниципальное бюджетное дошкольное образовательное учреждение Михайловский детский сад «Солнышко» Нижнегорского района Республики Крым

1.2. Адрес объекта 297115, Республика Крым, Нижнегорский район, с. Михайловка, ул. Черфаса д, 24

1.3. Сведения о размещении объекта:

- отдельно стоящее здание 2 этажа, 1719,30 кв. м
- часть здания _____ этажей (или на _____ этаже), _____ кв. м

- наличие прилегающего земельного участка да, нет; 13000 кв. м

1.4. Год постройки здания 1974, последнего капитального ремонта: 2016г

1.5. Дата предстоящих плановых ремонтных работ: текущего 2021, капитального нет

сведения об организации, расположенной на объекте

1.6. Название организации (учреждения), (полное юридическое наименование - согласно Уставу, краткое наименование) Муниципальное бюджетное дошкольное образовательное учреждение Михайловский детский сад «Солнышко», Нижнегорского района, Республики Крым (МБДОУ Михайловский детский сад «Солнышко»

1.7. Юридический адрес организации (учреждения) 297115, Республика Крым, Нижнегорский район, с. Михайловка, ул. Черфаса д, 24

1.8. Основание для пользования объектом (оперативное управление, аренда, собственность) оперативное управление

1.9. Форма собственности - государственная

1.10. Территориальная принадлежность (федеральная, региональная, муниципальная) муниципальная

1.11. Вышестоящая организация (наименование) Управление образования администрации Нижнегорского района Республики Крым

1.12. Адрес вышестоящей организации, другие координаты: 297100, Республика Крым, пгт. Нижнегорский, ул. Ленина, 11

2. Характеристика деятельности организации на объекте

2.1 Сфера деятельности (здравоохранение, образование, социальная защита, физическая культура и спорт, культура, связь и информация, транспорт, жилой фонд, потребительский рынок и сфера услуг, другое

2.2 Виды оказываемых услуг _____

2.3 Форма оказания услуг: (на объекте, с длительным пребыванием, в т.ч. проживанием, на дому, дистанционно)

2.4 Категории обслуживаемого населения по возрасту: (дети, взрослые трудоспособного возраста, пожилые; все возрастные категории)

2.5 Категории обслуживаемых инвалидов: инвалиды, передвигающиеся на коляске, инвалиды с нарушениями опорно-двигательного аппарата; нарушениями зрения, нарушениями слуха, нарушениями умственного развития

2.6 Плановая мощность: посещаемость (количество обслуживаемых в день), вместимость, пропускная способность 160 чел.

2.7 Участие в исполнении ИПР инвалида, ребенка-инвалида да, нет

3. Состояние доступности объекта для инвалидов и других маломобильных групп населения (МГН)

3.1 Путь следования к объекту пассажирским транспортом
(описать маршрут движения с использованием пассажирского транспорта)

наличие адаптированного пассажирского транспорта к объекту нет

3.2 Путь к объекту от ближайшей остановки пассажирского транспорта:

3.2.1 расстояние до объекта от остановки транспорта 700 м

3.2.2 время движения (пешком) 10 мин.

3.2.3 наличие выделенного от проезжей части пешеходного пути да, нет,

3.2.4 Перекрестки: нерегулируемые; регулируемые, со звуковой сигнализацией, таймером;

3.2.5 Информация на пути следования к объекту: акустическая, тактильная, визуальная;

3.2.6 Перепады высоты на пути: есть, нет (описать _____)

Их обустройство для инвалидов на коляске: да, нет (_____)

3.3 Организация доступности объекта для инвалидов - форма обслуживания*

N п/п	Категория инвалидов (вид нарушения)	Вариант организации доступности объекта (формы обслуживания)*
1.	Все категории инвалидов и МГН	<u>ДУ</u>
	в том числе инвалиды:	<u>ДУ</u>
2	передвигающиеся на креслах-колясках	<u>ДУ</u>
3	с нарушениями опорно-двигательного аппарата	<u>ДУ</u>
4	с нарушениями зрения	<u>ДУ</u>
5	с нарушениями слуха	<u>ДУ</u>
6	с нарушениями умственного развития	<u>ДУ</u>

* - указывается один из вариантов: "А", "Б", "ДУ", "ВНД"

4. Управленческое решение (предложения по адаптации основных структурных 4.1. Рекомендации по адаптации основных структурных элементов объекта

NN п/п	Основные структурно-функциональные зоны объекта	Рекомендации по адаптации объекта (вид работы)*
1	Территория, прилегающая к зданию (участок)	<u>не нуждается</u>

2	Вход (входы) в здание	<i>Текущий ремонт</i>
3	Путь (пути) движения внутри здания (в т.ч. пути эвакуации)	<i>индивидуальное решение</i>
4	Зона целевого назначения здания (целевого посещения объекта)	<i>индивидуальное решение</i>
5	Санитарно-гигиенические помещения	<i>индивидуальное решение</i>
6	Система информации на объекте (на всех зонах)	<i>индивидуальное решение</i>
7	Пути движения к объекту (от остановки транспорта)	<i>Нет</i>
8	Все зоны и участки	<i>текущий ремонт</i>

*- указывается один из вариантов (видов работ): не нуждается; ремонт (текущий, капитальный); индивидуальное решение с ТСР; технические решения невозможны - организация альтернативной формы обслуживания

Размещение информации на Карте доступности субъекта Российской Федерации согласовано _____

(подпись, Ф.И.О., должность; координаты для связи
уполномоченного представителя объекта)

УТВЕРЖДАЮ:

Заведующий МБДОУ

Михайловский детский сад

«Солнышко»

Т.Н. Вострикова

"30" сентября 2021 г



АКТ ОБСЛЕДОВАНИЯ
объекта социальной инфраструктуры
К ПАСПОРТУ ДОСТУПНОСТИ ОСИ
№ 1

Наименование территориального
образования субъекта Российской
Федерации

" " _____ 20__ г.

1. Общие сведения об объекте

1.1. Наименование (вид) объекта: *Муниципальное бюджетное дошкольное образовательное учреждение Михайловский детский сад «Солнышко» Нижнегородского района Республики Крым*
МБДОУ Михайловский детский сад «Солнышко» Нижнегородского района Республики Крым,

1.2. Адрес объекта: 297115, Республика Крым, Нижнегородский район, с. Михайловка, ул. Черфаса д, 24

1.3. Сведения о размещении объекта

- отдельно стоящее здание 2 этажей, _____ кв. м

- часть здания _____ этажей (или на _____ этаже), _____ кв. м

- наличие прилегающего земельного участка да, нет; 13000 кв. м

1.4. Год постройки здания 1974 г., последнего капитального ремонта _____

1.5. Дата предстоящих плановых ремонтных работ: текущего 15.07.2021,

капитального

1.6. Название организации (учреждения), (полное юридическое наименование - согласно Уставу, краткое наименование :

Муниципальное бюджетное дошкольное образовательное учреждение Михайловский детский сад «Солнышко» Нижнегородского района Республики Крым
МБДОУ Михайловский детский сад «Солнышко» Нижнегородского района Республики Крым,

1.7. Юридический адрес организации (учреждения) 297115, Республика Крым, Нижнегородский район, с. Михайловка, ул. Черфаса д, 24

2. Характеристика деятельности организации на объекте

Дополнительная информация _____

3. Состояние доступности объекта

3.1 Путь следования к объекту пассажирским транспортом
(описать маршрут движения с использованием пассажирского транспорта)

наличие адаптированного пассажирского транспорта к объекту нет

3.2 Путь к объекту от ближайшей остановки пассажирского транспорта:

3.2.1 расстояние до объекта от остановки транспорта 700 м

3.2.2 время движения (*пешком*) 10 мин.

3.2.3 наличие выделенного от проезжей части пешеходного пути да, нет,

3.2.4 Перекрестки: нерегулируемые; регулируемые, со звуковой сигнализацией, таймером;

3.2.5 Информация на пути следования к объекту: акустическая, тактильная, визуальная;

3.2.6 Перепады высоты на пути: есть, нет (описать _____)

Их обустройство для инвалидов на коляске: да, нет (_____)

3.3 Организация доступности объекта для инвалидов - форма обслуживания*

N п/п	Категория инвалидов (вид нарушения)	Вариант организации доступности объекта (формы обслуживания)*
1.	Все категории инвалидов и МГН	<u>ДУ</u>
	в том числе инвалиды:	<u>ДУ</u>
2	передвигающиеся на креслах-колясках	<u>ДУ</u>
3	с нарушениями опорно-двигательного аппарата	<u>ДУ</u>
4	с нарушениями зрения	<u>ДУ</u>
5	с нарушениями слуха	<u>ДУ</u>
6	с нарушениями умственного развития	<u>ДУ</u>

* - указывается один из вариантов: "А", "Б", "ДУ", "ВНД"

3.4. Состояние доступности основных структурно-функциональных зон

N п/п	Основные структурно - функциональные зоны	Состояние доступности, в том числе для основных категорий инвалидов*
1	Территория, прилегающая к зданию (участок)	<u>ДП В</u>
2	Вход (входы) в здание	<u>ДП И, ВНД И</u>
3	Путь (пути) движения внутри здания (в т.ч. пути эвакуации)	<u>ДП В</u>
4	Зона целевого назначения здания (целевого посещения объекта)	<u>ДП И, ВНД И (с,г)</u>
5	Санитарно-гигиенические помещения	<u>ВДН</u>
6	Система информации и связи (на всех зонах)	<u>ВНД</u>
7	Пути движения к объекту (от остановки транспорта)	<u>ВНД</u>

* Указывается: ДП-В - доступно полностью всем; ДП-И (К, О, С, Г, У) - доступно полностью избирательно (указать категории инвалидов); ДЧ-В - доступно частично всем; ДЧ-И (К, О, С, Г, У) - доступно частично избирательно (указать категории инвалидов); ДУ - доступно условно, ВНД - недоступно

3.5. ИТОГОВОЕ ЗАКЛЮЧЕНИЕ о состоянии доступности ОСИ:

3.5. Итоговое заключение о состоянии доступности ОСИ: Объект признан частично доступным для некоторых категорий инвалидов . Для решения вопросов доступности для всех категорий инвалидов в качестве безусловно обязательных мер требуется, прежде всего, установить информацию об ОСИ у входа на территорию учреждения, организовать автостоянку, отремонтировать пешеходные пути на прилегающей территории, организовать оказание ситуативной помощи сотрудниками учреждения с закреплением функциональных обязанностей в должностных инструкциях, продумать и обозначить на схемах наиболее оптимальные пути организовать систему оповещения в экстренных случаях и обозначить пути эвакуации к зоне целевого назначения и санитарно-гигиеническим помещениям, а также организовать систему оповещения в экстренных случаях и обозначить пути эвакуации.

Для обеспечения полной доступности объекта для инвалидов с умственными нарушениями необходимо оборудовать санитарно- гигиенические помещения в каждом жилом блоке и для нестационарных клиентов и посетителей с установкой кнопки вызова.

Для обеспечения полной доступности объекта для инвалидов с патологией опорно-двигательного аппарата требуется установка оградительных поручней на входной площадке главного входа, нормативных поручней на лестницах и вдоль стен.

Для обеспечения полной доступности объекта для инвалидов с нарушением слуха необходимо выделить в зале не менее 5% специально оборудованных мест с возможностью усиления звука, а также организовать сурдоперевод при оказании услуг.

Для обеспечения полной доступности объекта для инвалидов, передвигающихся на креслах-каталках, требуется комплексное оборудование входа для инвалидов на креслах – колясках с установкой нормативного пандуса в левом крыле здания с обеспечением информационного сопровождения от выхода на территорию, установка бортиков на путях движения, а также выделение зоны проживания на 1м этаже в левом крыле здания. Максимально приближенном ко вновь организованному входу с обустройством всех функциональных помещений в этом блоке. Для обеспечения условной доступности объекта для этой категории инвалидов требуется приобретение ТСП (лестничеход) и оказание ситуационной помощи со стороны персонала.

Обеспечение доступности для инвалидов с нарушениями зрения на первом этаже может решаться путём оказания ситуативной помощи на всех зонах ,что обеспечит условную доступность объекта, при комплексном развитии системы информации на объекте

с использованием контрастных цветовых и тактильных направляющих на всех путях движения, а в т.ч. на прилегающей территории, дублировании основной информации рельефно-точечным шрифтом и акустической информацией может быть достигнута полная доступность объекта для инвалидов с нарушениями зрения.

4. Управленческое решение (проект)

4.1. Рекомендации по адаптации основных структурных элементов объекта:

№ п/п	Основные структурно-функциональные зоны объекта	Рекомендации по адаптации объекта (вид работы)*
1	Территория, прилегающая к зданию (участок)	не нуждается
2	Вход (входы) в здание	Текущий ремонт
3	Путь (пути) движения внутри здания (в т.ч. пути эвакуации)	индивидуальное решение
4	Зона целевого назначения здания (целевого посещения объекта)	индивидуальное решение
5	Санитарно-гигиенические помещения	индивидуальное решение

6	Система информации на объекте (на всех зонах)	индивидуальное решение
7	Пути движения к объекту (от остановки транспорта)	нет
8	Все зоны и участки	текущий ремонт

*- указывается один из вариантов (видов работ): не нуждается; ремонт (текущий, капитальный); индивидуальное решение с ТСР; технические решения невозможны - организация альтернативной формы обслуживания

4.2. Период проведения работ Паспорт сформирован на основании :

1. Анкеты (информации об объекте) от 30.08.2021г.,
2. Акта обследования объекта № 1 от 30.08.2021г.
3. Решения комиссии _____ от _____ 2021г.


5. Особые отметки

ПРИЛОЖЕНИЯ:

Результаты обследования:


- | | |
|--|-------------|
| 1. Территории, прилегающей к объекту | на _____ л. |
| 2. Входа (входов) в здание | на _____ л. |
| 3. Путей движения в здании | на _____ л. |
| 4. Зоны целевого назначения объекта | на _____ л. |
| 5. Санитарно-гигиенических помещений | на _____ л. |
| 6. Системы информации (и связи) на объекте | на _____ л. |

Руководитель
рабочей группы




Заведующий Вострикова Т.Н.

Член рабочей группы




Заведующий хозяйством Татарина Н.В.

Член рабочей группы



Медицинская сестра Шахова О.В.

Представитель
общественной
организации инвалидов



Заместитель председателя Нижегородский
районной общественной организации
инвалидов «Жизнь» Голодяев С.И.

Приложение 1
К акту обследования ОСИ к паспорту
доступности ОСИ № 1
от « 30 » августа 2021 г.

I Результаты обследования:

Территории, прилегающей к зданию (участка)

Муниципальное бюджетное дошкольное образовательное учреждение
Михайловский детский сад «Солнышко»
297115, РФ, Республика Крым, Нижнегорский район, с. Михайловка, ул. Черфаса, 24
(наименование объекта, адрес)

Наименование функционально-планировочного элемента	Наличие элемента			Выявленные нарушения и замечания		Работы по адаптации объектов	
	есть/нет	№ на плане	№ фото	Содержание	Значимо для инвалида (категория)	Содержание	Виды работ
Вход (входы) на территорию	есть	1	1	Нарушений нет	Все	Установить кнопку вызова	ТСР
Путь (пути) движения на территории	есть			Отсутствуют бортики на путях движения инвалидов на креслах колясках ко входу	Все	Обеспечить информационное сопровождение к специальному входу для инвалидов на креслах колясках, установить бортики ; Покрытиеповерхност и к главному входу с нанесением цветовой и тактильной маркировки	ТСР
Лестница (наружная)	нет				Все		

1.4	Пандус (наружный)	нет			Все	Необходимо оборудовать
1.5	Автостоянка и парковка	нет			Все	
	ОБЩИЕ требования к зоне				Все	

II Заключение по зоне:

Наименование структурно-функциональной зоны	Состояние доступности* (к пункту 3.4 Акта обследования ОСИ)	Приложение	
		№ на плане	№ фото
Территория, прилегающая к зданию	ДП-И (г,у), ДЧ-И (о), ВНД-И (к,с)		1

						ответственный сотрудника встречу и сопровождение МГН
2.5	Тамбур	есть				
	ОБЩИЕ требования к зоне				- отсутствует системная информация на входе	К, С - организова систему информации цветовым и тактильным обозначение препятствий

II Заключение по зоне:

Наименование структурно- функциональной зоны	Состояние доступности (к пункту 3.4 Акта обследования ОСИ)	Приложение		Рекомендации по адаптации (вид работы) к пункту 4.1 Акта обследования ОСИ
		№ на плане	№ фото	
Вход в здание	ДП-И (г, у, о), ВНД-И (к, с)		2	Организационные мероприятия текущий ремонт индивидуальное решение с ТС

I Результаты обследования:

3. Пути (путей) движения внутри здания (в т.ч. путей эвакуации)

Муниципальное бюджетное дошкольное образовательное учреждение

Михайловский детский сад «Солнышко»

297115 РФ, Республика Крым, Нижнегорский район, с. Михайловка, ул. Черфаса, 24

Наименование объекта, адрес

Наименование функционально-планировочного элемента	Наличие элемента			Выявленные нарушения и замечания		Работы по адаптации объектов
	есть/нет	№ на плане	№ фото	Содержание	Значимо для инвалида (категория)	Содержание
Коридор (вестибюль, зона ожидания, галерея, балкон)	есть			- наличие функциональных препятствий (колонны), отсутствует предупредительная информация;	С	- обеспечить комплексной информацией (цветовые и тактильные направляющие) Оптимальные пути движения к зоне целевого назначения и санитарно-гигиеническим помещениям.
Лестница (внутри здания)	есть			- отсутствие второго поручня, не обеспечена непрерывность имеющихся поручней; - лестницы не дублируются пандусами или подъемными устройствами; - боковые края ступеней не имеют бортики;	К,О	- установить нормативные поручни на высоте 0,7 и 0,9 м с двух сторон и горизонтальным завершением на 0,3 м; - для преодоления вертикальных препятствий требуется приобретения ТСП (лестничехода)

3.3	Пандус (внутри здания)	нет				
3.4	Лифт пассажирский (или подъемник)	нет				
3.5	Дверь	есть				
3.6	Пути эвакуации (в т.ч. зоны безопасности)	есть				
	ОБЩИЕ требования к зоне				- отсутствует системная информация о препятствиях	С -организовать информации с цветовыми и тактильным обозначением препятствий

II Заключение по зоне:

Наименование структурно- функциональной зоны	Состояние доступности (к пункту 3.4 Акта обследования ОСИ)	Приложение		Рекомендации по адаптации (вид работы) к пункту 4.1 Акта обследования ОСИ
		№ на плане	№ фото	
Пути движения внутри здания	ДП-И(г,у), ДЧ-И (о), ВНД-И (к.с)		3	Организационные мероприятия, текущий ремонт, индивидуальное решение с ТСР